

POWIATOWY ZARZĄD DRÓG W CHOJNICACH  
Pawłówko ul. Bydgoska 14  
89-620 Chojnice  
tel. 052 397 41 66, 052 397 22 30  
fax 052 397 16 97

Zgoda Nr **P.2D-11/4350/460/2011**  
Chojnice dnia **20.11.11** Okres ważności 2 lata

Projekt **mgr inż. Andrzej Pióro**

Droga Nr **126140 - Pustka Gotel, 26110 Wojtal - Czersk**  
Zgoda na następujących warunkach

- 1) Wyrażamy zgodę na czasowe wejście na działkę Nr **116, 145** w celu wykonania robót budowlanych.
- 2) Odległość obiektów budowlanych od krawędzi jezdni min. **1,0 m**.
- 3) Roboty w posie drogowym będą prowadzone **ZŁOŻENIE** z decyzją zezwalającą wydaną na pisemny wniosek wykonawcy robót przez **P.2D. Chojnice**.
- 4) W przypadku przebudowy drogi, gestor sieci jest zobowiązany do przebudowy uzgadnianej sieci i obiektów budowlanych na własny koszt.
- 5) Wykonawca na czas prowadzonych robót przygotowuje projekt organizacji ruchu.

**KIEROWCA W.N.I.K.**  
działu technicznego  
**Stanisław Brobiński**

Łączy arkusz 1/2

Województwo: pomorskie  
Powiat: chojnicki  
Obręb: Gotel

MAPA SYTUACYJNO - WYSOKOŚCIOWA

DO CELÓW PROJEKTOWYCH

SKALA 1:500

Gmina Czersk obręb Gotel

ark. mapy zas. 334.214.254, 334.223.213, 334.232.052

układ 1965

ks. rob. 7436/2011 KERG. 1383/2011

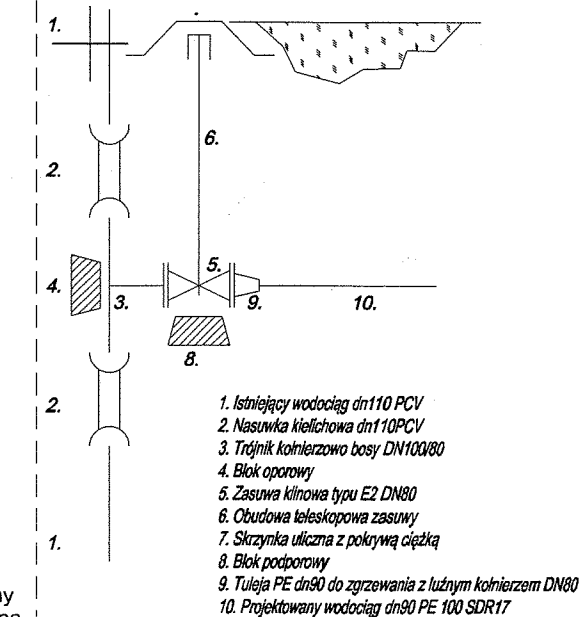
ark. 1/4

ark. 1/3

ark. 1/2

ark. 1/1

SCHEMAT MONTAŻOWY  
węzeł W1



Niniejszym oświadczam, że projekt został sporządzony na bazie mapy do celów projektowych, która jest zgodna z oryginałem przyjętym do zasobów PODGiK w Chojnicach pod nr. KERG/1383/2011.

mgr inż. Andrzej Pióro

30cm nad rurociągiem ułożyć metalizowaną taśmę ostrzegawczą barwy niebieskiej

Temat		Sieć wodociągowa i przyłącze wodociągowe gm. Czersk, Gotel, obr. Gotel dz. 137/2, 116, 145, 148, 147/2		Inżynieria Środowiska mgr inż. Andrzej Pióro 89-650 Czersk, Matejki 6a/3	
Tytuł rys.		Projekt zagospodarowania terenu		Projektant: mgr inż. Andrzej Pióro (POM/0030/PWOS/06) Podpis uprawnienia budowlane do projektowania i kierowania robotami budowlanymi bez ograniczeń w specjalności instalacyjnej w zakresie sieci, instalacji i urządzeń ciepłych, wentylacyjnych, gazowych, wodociągowych i kanalizacyjnych	
Godio:	Faza	Data	Skala	Nr rys.	arkusz
1106G.sw	PB	24/11/2011	1:500	S1	1/1
Opracował:		tel. 608.55.69.44 52.52.22.508 andpiro@gmail.com		Podpis	

Łączy arkusz 1/3

Województwo: pomorskie  
Powiat: chojnicki  
Obręb: Gotelp

MAPA SYTUACYJNO - WYSOKOŚCIOWA

DO CELÓW PROJEKTOWYCH

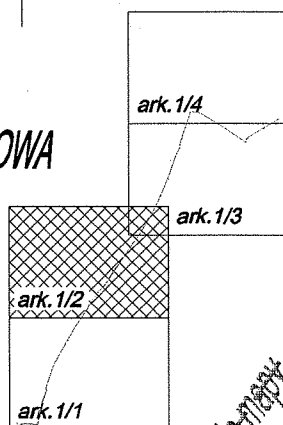
SKALA 1:500

Gmina Czersk obręb Gotelp

ark. mapy zas. 334.214.254, 334.223.213, 334.232.052

układ 1965

ks. rob. 7436/2011 KERG. 1383/2011



Zakres opracowania mapy

punkt osnowy geodezyjnej

145

POWIATOWY ZARZĄD DRÓG W CHOJNICACH  
Pawłówek ul. Bydgoska 14  
89-620 Chojnice  
tel. 052 397 41 66, 052 397 22 30  
fax 052 397 16 97

2010-11/14850/424 2011

30-11-11

KIEROWNIK  
działu technicznego  
Stanisław Wabiński

9610431,48  
9384092,38  
133,90  
W13 132,30

9610423,00  
9384079,35  
133,50  
W12 131,90

9610415,36  
9384070,53  
133,60  
W11 132,00

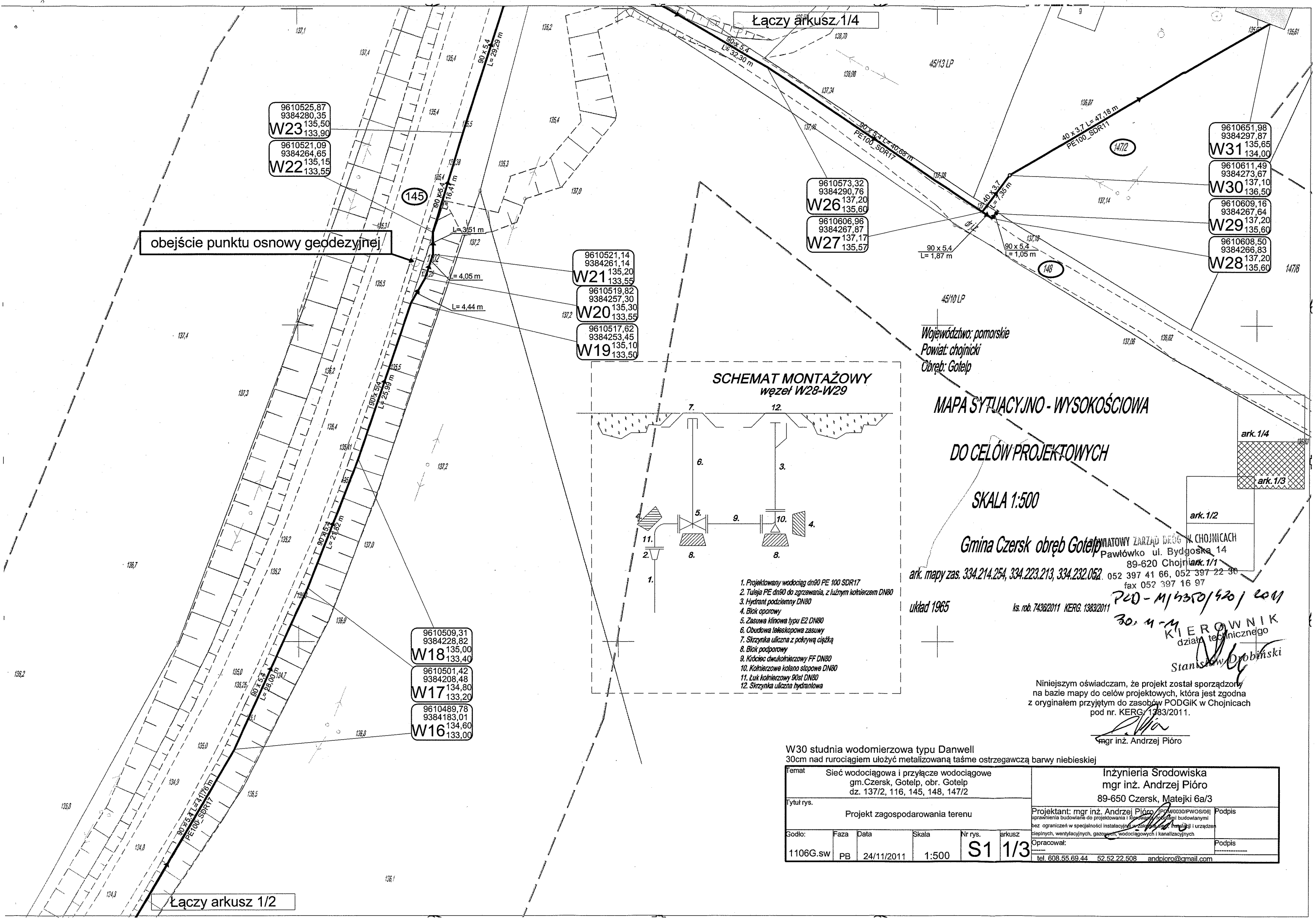
Niniejszym oświadczam, że projekt został sporządzony na bazie mapy do celów projektowych, która jest zgodna z oryginałem przyjętym do zasobów PODGiK w Chojnicach pod nr. KERG: 1388/2011.

mgr inż. Andrzej Pióro

30cm nad rurociągiem ułożyć metalizowaną taśmę ostrzegawczą barwy niebieskiej

Temat Sieć wodociągowa i przyłącze wodociągowe gm. Czersk, Gotelp, obr. Gotelp dz. 137/2, 116, 145, 148, 147/2					Inżynieria Środowiska mgr inż. Andrzej Pióro 89-650 Czersk, Matejki 6a/3	
Tytuł rys. Projekt zagospodarowania terenu					Projektant: mgr inż. Andrzej Pióro (POM/0030/PWOS/06) uprawnienia budowlane do projektowania i kierowania robotami budowlanymi bez ograniczeń w specjalności instalacyjnej w zakresie sieci, instalacji i urządzeń ciepłowniczych, wentylacyjnych, gazowych, wodociągowych i kanalizacyjnych	
Godło:	Faza	Data	Skala	Nr rys.	arkusz	Opracował:
1106G.sw	PB	24/11/2011	1:500	S1	1/2	tel. 608.55.69.44 52.52.22.508 andpioro@gmail.com

Łączy arkusz 1/1



### MAPA SYTUACYJNO - WYSOKOŚCIOWA

*SKALA 1:500*

ks. rob. 7436/2011 KERG. 1383/2011

KIEROWNIK  
działu technicznego  
Stanisław Drobiński

mgr-inż. Andrzej Pióro

30cm nad rurociągiem ułożyć metalizowaną taśmę ostrzegawczą barwy niebieskiej

Temat						Sieć wodociągowa i przyłącze wodociągowe gm. Czernsk, Gotelp, obr. Gotelp dz. 137/2, 116, 145, 148, 147/2						Inżynieria Środowiska mgr inż. Andrzej Pióro 89-650 Czernsk, Matejki 6a/3							
Tytuł rys.						Projekt zagospodarowania terenu						Projektant: mgr inż. Andrzej Pióro (POM.00303P.WOS.06) uprawnienia budowlane do projektowania i nadzoru nad robotami budowlanymi bez ograniczeń w specjalności instalacyjnej w zakresie sieci, instalacji i urządzeń ciepłotnych, wentylacyjnych, gazowych, wodociągowych i kanalizacyjnych						Podpis	
Godło:		Faza	Data	Skala	Nr rys.	arkusz	Opracował:						Podpis						
1106G.sw		PB	24/11/2011	1:500	S1	1/4	tel. 608.55.69.44 52.52.22.508 andpioro@gmail.com												

Łączy arkusz 1/3